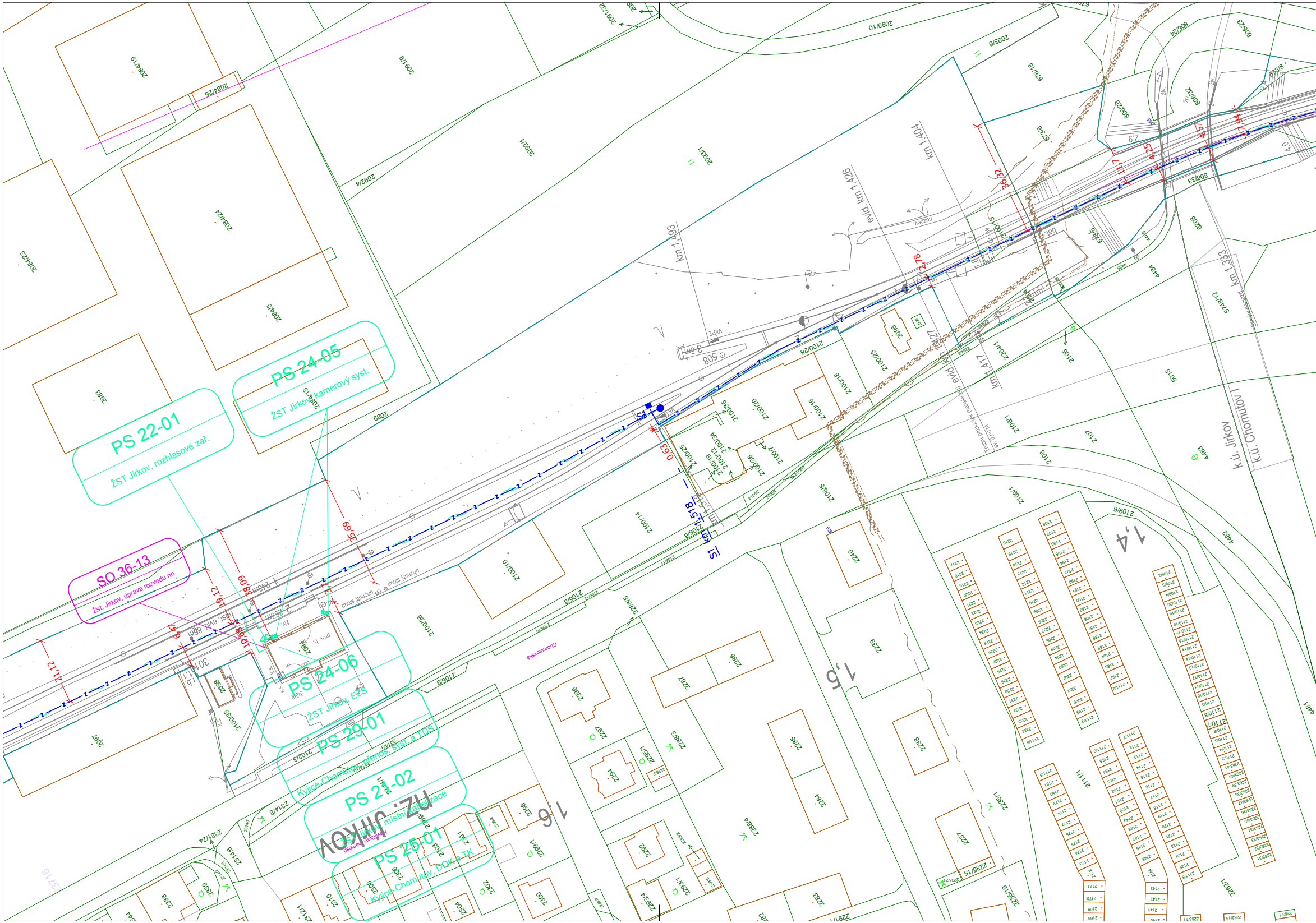
PS 22-01
ŽST Jirkov, rozhlasové zař.
PS 24-05
ŽST Jirkov, kamerový syst.
SO 36-13
žst. Jirkov, úprava rozvodu nn
PS 24-06
ŽST Jirkov, EZS
PS 29-01
Kyjice-Chomutov, přenos. syst. a TDS
PS 21-02
ŽST Jirkov, místní kabelizace
PS 25-01
Kyjice-Chomutov, DOK a TK
nz. Jirkov
Havlíčkovo náměstí
k.ú. Jirkov
k.ú. Chomutov I
km 1,518
km 1,493
km 1,404
evid. km 1,426
evid. km 1,427
km 1,417
km 1,333
1,4
1,5
1,6
S1
S2
Chomutovská
uříznutý sloup
nástupiště
prov. b.
živ.
k.s.
štěk
nazpev
Trubní propustek (nadchod)
2084/19
2084/26
2084/24
2084/23
2084/3
2083
2091/9
2092/1
2093/1
2093/10
2093/6
2091/32
2094
2097
2098
2089
2100/10
2100/14
2100/26
2100/28
2100/33
2102/3
2106/6
2106/8
2106/9
2106/1
2109/1
2109/6
2105
2107
2108
2095
2240
2239
2238
2237
2286
2287
2285
2284
2283
2296
2297
2298
2299/1
2300
2301
2302
2303
2304
2306
2308
2310
2312/1
2314/6
2314/8
2381/24
2338
2339
2282
2283/1
2288/3
2288/4
2288/5
2288/6
2292
2293/1
2293/4
2294
2295/1
2235/1
2235/15
2236/1
2282/1
4481
4482
4483
4484
4485
5013
5746/12
6209
678/6
678/8
806/20
806/21
806/23
806/24
806/32
806/33
1,12
16,12
38,09
35,69
0,63
2,78
36,32
4,25
4,57
7,94
11,17
10,68
6,47

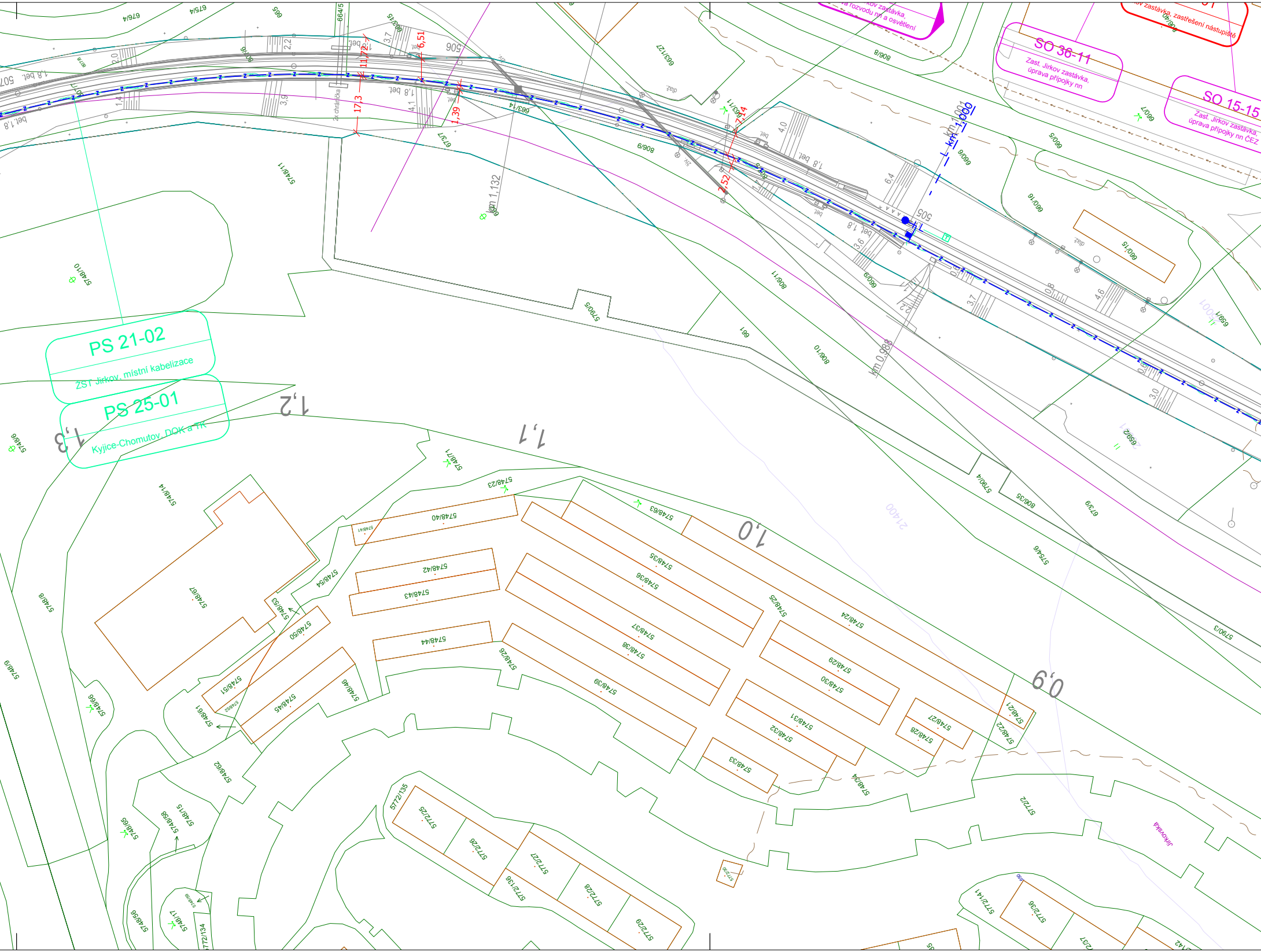
PS 21-02
ŽST Jirkov, místní kabelizace
PS 25-01
Kyjice-Chomutov, DOK a TK
SO 36-11
Zast. Jirkov zastávka, úprava přípojky nn
SO 15-15
Zast. Jirkov zastávka, úprava přípojky nn ČEZ
zastávka, zastřešení nástupiště
zastávka, rozvodu nn a osvětlení
km 1,000
km 1,132
km 0,988
1,3
1,2
1,1
1,0
0,9
17,3
11,72
6,51
1,39
7,54
2,52
2x chránička
bet.
dlaž.
Jirkovská
21400
5748/67
5748/40
5748/42
5748/43
5748/44
5748/35
5748/36
5748/37
5748/38
5748/39
5748/24
5748/25
5748/29
5748/30
5748/31
5748/32
5748/33
5748/27
5748/28
5748/21
5748/22
5748/63
5748/23
5748/71
5748/14
5748/10
5748/11
5748/8
5748/9
5748/6
5748/53
5748/50
5748/51
5748/45
5748/46
5748/61
5748/62
5748/65
5748/58
5748/15
5748/56
5748/17
5748/66
5748/64
5748/26
5748/34
5772/135
5772/25
5772/26
5772/27
5772/28
5772/29
5772/136
5772/141
5772/36
5772/2
5772/134
5790/5
5790/4
5790/3
5754/6
5808/35
6739
6739/2
661
660/15
660/16
660/6
660/5
660/7
660/9
659/1
661/5
663/11
663/14
663/127
808/11
808/9
808/10
808/8
6737
6764
6754
664/5
505
506
507

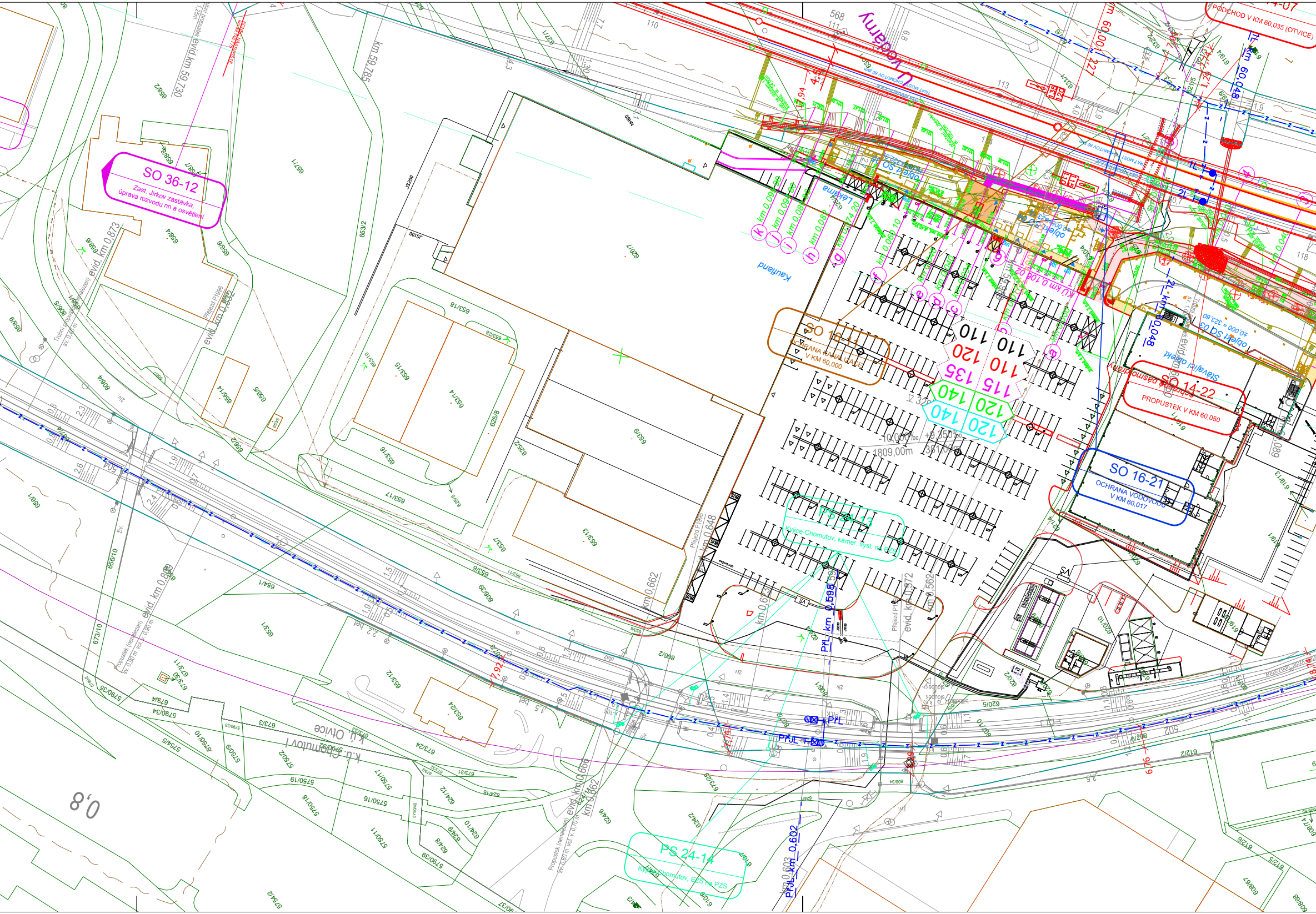
SO 36-12
Zast. Jirkov zastávka, úprava rozvodu nn a osvětlení
SO 16-11
OCHRANA KANALIZACE V KM 60,000
SO 14-22
PROPUSTEK V KM 60,050
SO 16-21
OCHRANA VODOVODU V KM 60,017
PS 24-13
Kyjice-Chomutov, kamer. syst. na PZS
PS 24-14
Kyjice-Chomutov, EZS na PZS
PODCHOD V KM 60,035 (OTVICE)
Kaufland
Lékárna
Vodárny
evid. km 59,730
km 59,785
evid. km 0,873
evid. km 0,880
evid. km 0,666
km 0,662
km 0,648
km 0,623
km 0,598
km 0,572
km 0,562
km 0,602
km 0,603
km 60,048
2L km 60,048
km 60,004
k.ú. Otvice
k.ú. Chomutov I
110
120
135
140
115
Stávající objekt
0,8
653/9
653/13
653/14
653/15
653/16
653/17
653/18
626/7
625/8
653/2
657/1
659/8
659/9
656/5
656/10
656/14
654/1
673/1
673/10
673/11
653/12
653/24
5790/35
5790/34
5750/2
5750/19
5750/18
5750/16
5750/17
5750/11
5790/39
624/12
624/9
624/8
624/10
624/2
620/5
620/10
1809,00m
-10,050‰
+3,350‰

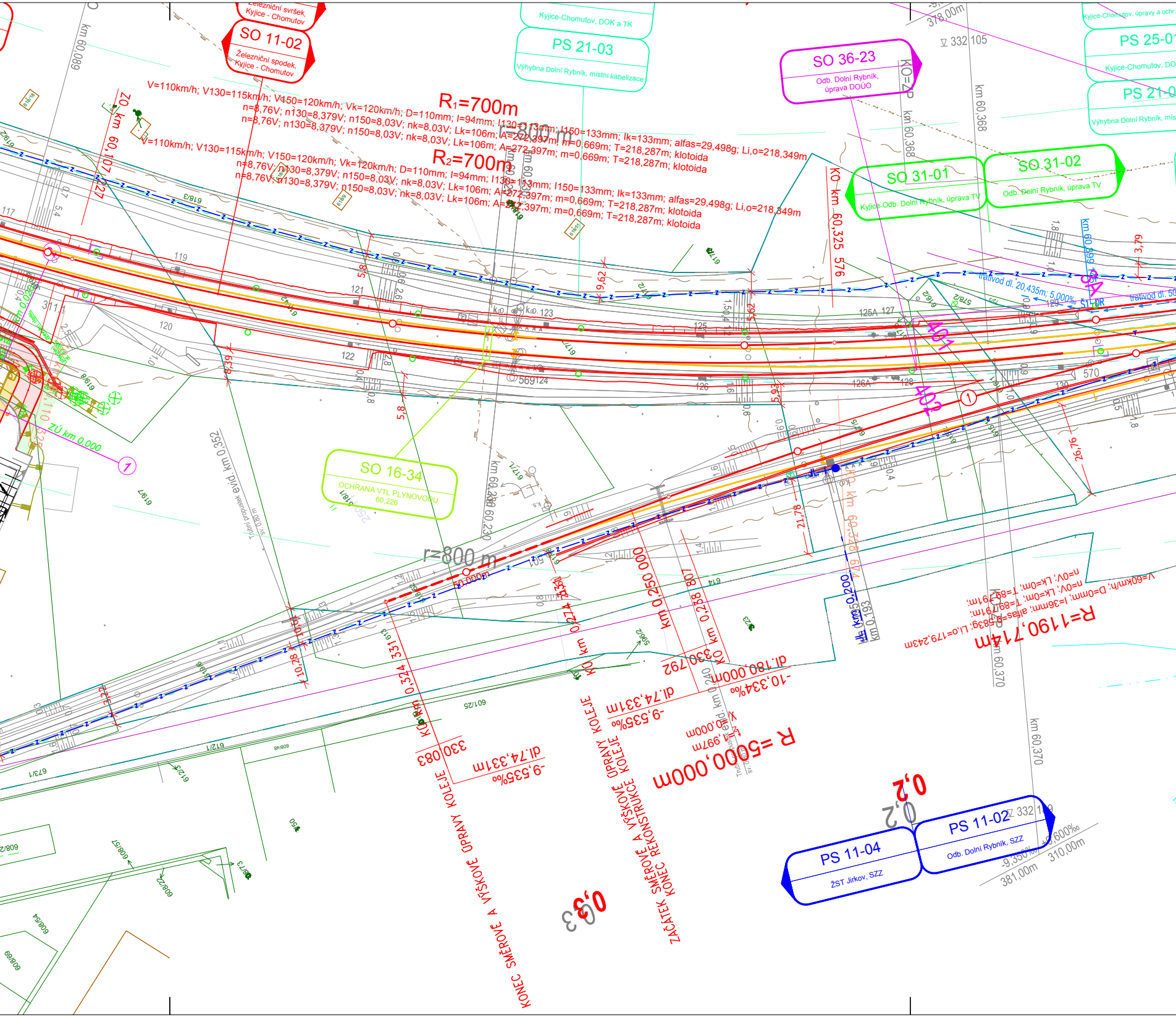
Železniční svršek, Kyjice - Chomutov
SO 11-02
Železniční spodek, Kyjice - Chomutov
Kyjice-Chomutov, DOK a TK
PS 21-03
Výhybna Dolní Rybník, místní kabelizace
SO 36-23
Odb. Dolní Rybník, úprava DOÚO
Kyjice-Chomutov, úpravy a ochr.
PS 25-01
Kyjice-Chomutov, DO
PS 21-0
Výhybna Dolní Rybník, mís
SO 31-01
Kyjice-Odb. Dolní Rybník, úprava TV
SO 31-02
Odb. Dolní Rybník, úprava TV
R1=700m
R2=700m
r=800 m
V=110km/h; V130=115km/h; V150=120km/h; Vk=120km/h; D=110mm; I=94mm; I130=113mm; I150=133mm; Ik=133mm; alfas=29,498g; Li,o=218,349m
n=8,76V; n130=8,379V; n150=8,03V; nk=8,03V; Lk=106m; A=272,397m; m=0,669m; T=218,287m; klotoida
n=8,76V; n130=8,379V; n150=8,03V; nk=8,03V; Lk=106m; A=272,397m; m=0,669m; T=218,287m; klotoida
V=110km/h; V130=115km/h; V150=120km/h; Vk=120km/h; D=110mm; I=94mm; I130=113mm; I150=133mm; Ik=133mm; alfas=29,498g; Li,o=218,349m
n=8,76V; n130=8,379V; n150=8,03V; nk=8,03V; Lk=106m; A=272,397m; m=0,669m; T=218,287m; klotoida
n=8,76V; n130=8,379V; n150=8,03V; nk=8,03V; Lk=106m; A=272,397m; m=0,669m; T=218,287m; klotoida
km 60,089
ZO km 60,107 227
km 60,230
km 60,368
KO km 60,325 576
km 60,368
km 60,399
378,00m
332,105
trativod dl. 20,435m; 5,000‰
trativod dl. 50
ST.DR
401
402
SO 16-34
OCHRANA VTL PLYNOVODU
60,226
ZÚ km 0,000
Trubní propustek evid. km 0,352
km 60,230
km 60,209
r=800 m
KO km 0,250 000
km 0,238 807
KO km 0,274 331
KO km 0,324 331
330 792
330 083
dl.180,000m
-10,334‰
dl.74,331m
-9,535‰
dl.74,331m
-9,535‰
R =5000,000m
Y 1,997m
KO km 0,240
km 0,200
km 0,193
km 60,370
km 60,370
R=1190,714m
V=60km/h; D=0mm; I=36mm; alfas=5,583g; Li,o=179,243m
n=0V; Lk=0m; T=89,791m;
n=0V; Lk=0m; T=89,791m;
KONEC SMĚROVÉ A VÝŠKOVÉ ÚPRAVY KOLEJE
ZAČÁTEK SMĚROVÉ A VÝŠKOVÉ ÚPRAVY KOLEJE
KONEC REKONSTRUKCE KOLEJE
0,3
0,3
0,2
0,2
PS 11-04
ŽST Jirkov, SZZ
PS 11-02
Odb. Dolní Rybník, SZZ
332,1
9,350
600‰
310,00m
381,00m
117
119
120
121
122
123
124
125
125A
126
126A
127
128
130
569
570
618/3
618/9
618/51
617/2
617/1
617/7
619/1
619/7
601/25
612/1
673/1
612/5
608/57
608/22
608/54
608/60
608/2
608/3
1,8
3,79
5,8
5,62
5,93
8,39
9,62
10,28
10,14
21,78
26,76

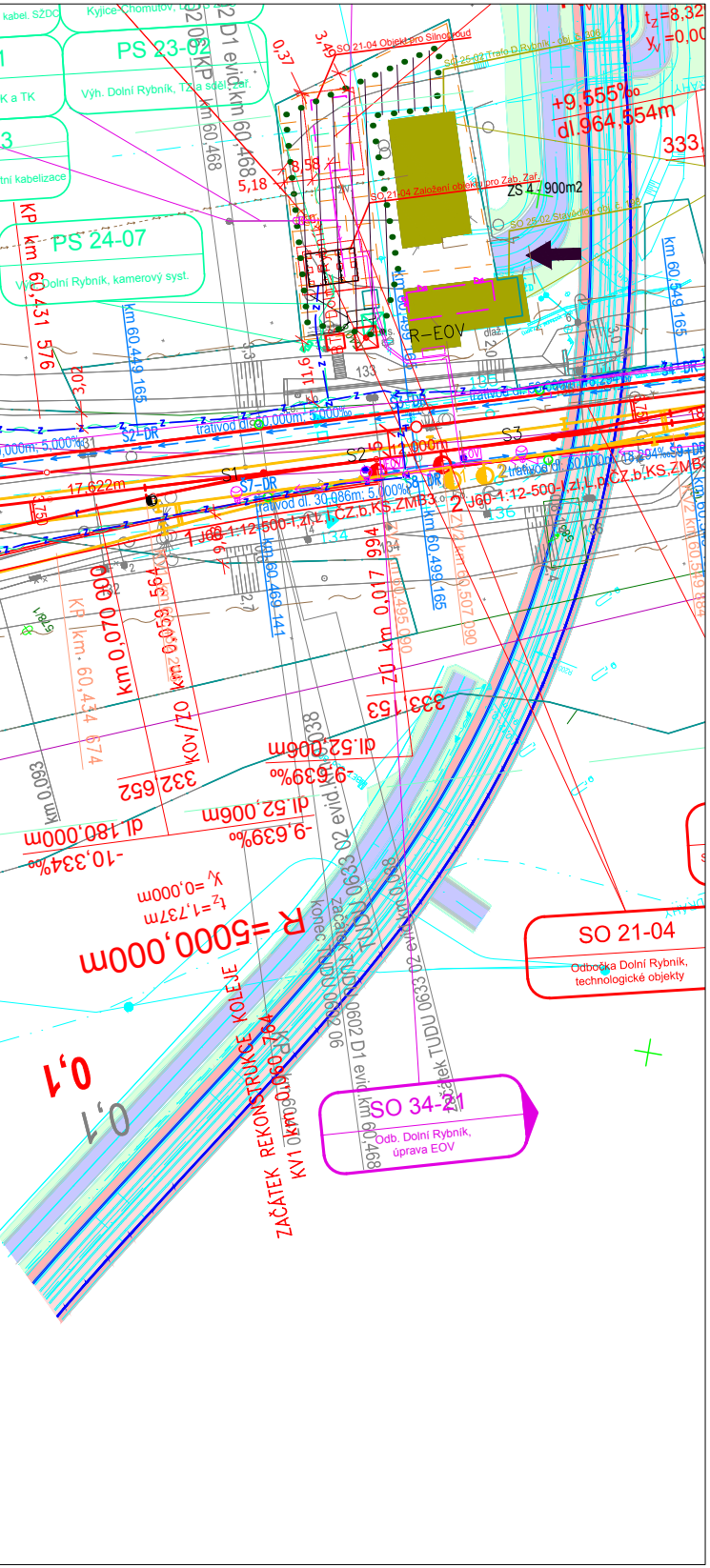
PS 23-02
Výh. Dolní Rybník, TZ a sděl. zař.
PS 24-07
Výh. Dolní Rybník, kamerový syst.
SO 21-04 Objekt pro Silnoproud
SO 21-04 Založení objektu pro Zab. Zař.
ZS 4 - 900m2
R-EOV
+9,555‰
dl.964,554m
S1
S2
S3
S7-DR
17,622m
-9,639‰
dl.52,006m
-10,334‰
dl.180,000m
R=5000,000m
t_z=1,737m
y_v=0,000m
t_z=8,32
y_v=0,00
SO 21-04
Odbočka Dolní Rybník, technologické objekty
SO 34-21
Odb. Dolní Rybník, úprava EOV
ZAČÁTEK REKONSTRUKCE KOLEJE
0,1
km 60,449 165
km 60,549 165
km 60,499 165
km 60,469 141
km 60,468
KP km 60,431 576
KP km 60,434 674
km 0,070 000
km 0,059 564
333 652
333 153
km 0,017 994
km 0,093
1 J60-1:12-500-I, Ž, P, CZ.b, KS, ZMB
2 J60-1:12-500-I, Ž, P, CZ.b, KS, ZMB
trativod dl. 30,986m; 5,000‰
trativod dl. 50,000m; 5,000‰
kabel SŽDC
Kyjice-Chomutov

LEGENDA:

- nový železniční svršek a spodek
- směrová a výšková úprava koleje
- provizorní stav koleje
- rušené koleje / demolice
- nový železniční spodek-sanace
- sousední stavby nebo stavby jiného investora
- trativody
- příčné a podélné svody
- trativod nad svodem
- vodovod
- kanalizace
- zabezpečovací kabel - podzemní
- zabezpečovací kabel - nadzemní
- sdělovací kabel - podzemní
- sdělovací kabel - nadzemní
- vn kabel - podzemní
- vn kabel - nadzemní
- nn kabel - podzemní
- nn kabel - nadzemní
- EOV kabel
- NTL plynovod
- STL plynovod
- VTL plynovod
- kabelové přechody
- protihlukové stěny
- trakční stožáry
- pásmo hygienické ochrany vod
- hranice ložiskového území
- hranice CHKO
- hranice EVL
- ochranné pásmo dráhy

LEGENDA ORGANIZACE VÝSTAVBY:

- obvod stavby
- obvod staveniště
- věcné břemeno
- km 29,700 přístupy na staveniště
- příjezdové komunikace (zpevněný povrch)
- příjezdové komunikace (nezpevněný povrch)
- provizorní příjezdové komunikace
- zálohové příjezdové komunikace

LEGENDA STÁVAJÍCÍCH SÍTÍ:

- vodovod
- kanalizace
- zabezpečovací kabel - podzemní
- zabezpečovací kabel - nadzemní
- sdělovací kabel - podzemní
- sdělovací kabel - nadzemní
- silnoproudý kabel vn - podzemní
- silnoproudý kabel vn - nadzemní
- silnoproudý kabel vvn - nadzemní
- slaboproudý kabel nn - podzemní
- slaboproudý kabel nn - nadzemní
- ohřev výhybek
- NTL plynovod
- STL plynovod
- VTL plynovod
- parovod - podzemní
- parovod - nadzemní
- teplovod - podzemní
- teplovod - nadzemní

LEGENDA STÁVAJÍCÍ SITUACE:

- stávající koleje
- stávající (stav) situace
- hranice drážního pozemku
- 193/1 hranice katastrálního území/hranice parcel/parcel. číslo
- stávající hranice ochranného pásma dráhy
- nově navržená hranice ochr. pásma dráhy

LEGENDA PLOCH:

- komunikace
- chodník
- demolice
- zpevněné plochy
- zelená plocha
- zařízení staveniště
- pozemní objekty
- nástupiště
- přejezdy
- přechody
- hmatové prvky

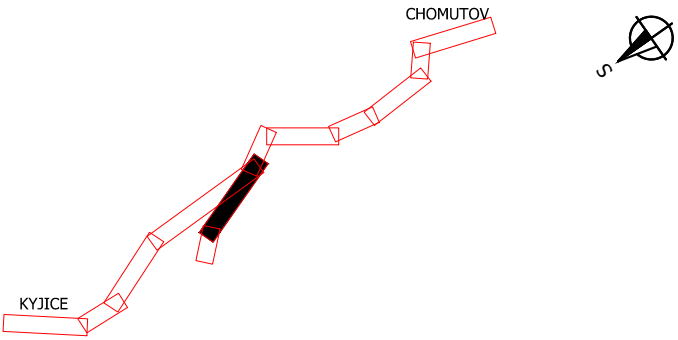
CHOMUTOV
S
KYJICE

Souřadnicový systém: S-JTSK
Výškový systém: Bpv

Přehled verzí přílohy

Číslo	*Datum*	*Popis změny*	*Jméno*	Podpis
P1	*24.6.2017*	*Dokumentace k připomínkám*	*Melichar*	
01	*27.11.2017*	*Odevzdání čistopisu přípravné dokumentace*	*Melichar*	
02	*21.9.2018*	*Zapracování připomínek DOSS*	*Melichar*	

Zadavatel: **Správa železniční dopravní cesty, státní organizace**
Dlážděná 1003/7, Praha 1 - Nové Město 110 00
SŽDC s.o., Stavební správa západ
Sokolovská 278/1955, Praha 9 190 00

Zhotovitel: **PROJEKT servis spol. s r.o.**
U Elektry 830/2b, Praha 9 - Hloubětín 198 21
IČ: 49823141
tel.: 281 090 860
www.projekt-servis.cz firma@projekt-servis.cz

Vypracoval:	*Kontroloval:*	*Odpovědný projektant:*	*Hlavní inženýr projektu:*
Ing. Stanislav Melichar	Bc. Michal Munzar	Ing. Martin Koudelka	Ing. Martin Koudelka

KRAJ: ÚSTECKÝ
OKRES: CHOMUTOV
OÚ: CHOMUTOV

Název akce:

REKONSTRUKCE TRATI V ÚSEKU KYJICE - CHOMUTOV

Obsah:

C. SITUACE STAVBY
C.2 Koordinační situace stavby

Číslo zakázky:	**ZAK-2016-20**
Stupeň:	PD
Datum:	11/2017
Měřítko:	1 :1 000
Formát:	10 x A4

Příloha:

Koordinační situace km 0,100 - km 1,600

Verze:	*Část:*	*Č. přílohy:*
02	**C.2.**	**11.**

Dokument lze užívat pouze ve smyslu příslušné smlouvy o dílo. Žádná jeho část nemůže být dle zákona č. 121/2000 Sb. kopírována nebo jiným způsobem rozšiřována bez souhlasu PROJEKT-servis spol. s r.o.